

UCHWAŁA Nr LXIV/426/2023
RADY GMINY ZŁAWIEŚ WIELKA

z dnia 25 października 2023 r.

w sprawie ustalenie przebiegu istniejących dróg gminnych


Na podstawie art. 18 ust. 2 pkt 15 ustawy z dnia 8 marca 1990 r. o samorządzie gminnym (Dz. U. z 2023 r. poz. 40, 572, 1463 i 1688) i art. 7 ust. 3 ustawy z dnia 21 marca 1985 r. o drogach publicznych (Dz. U. z 2023 r. poz. 645, 760, 1193 i 1688) uchwala się, co następuje:

- § 1. Ustala się przebieg istniejących dróg gminnych zgodnie z załącznikiem nr 1 do niniejszej uchwały.
- § 2. Graficzne przedstawienie przebiegu dróg gminnych wymienionych w załączniku nr 1 stanowią załączniki nr 2,3,4,5 i 6 do niniejszej uchwały.
- § 3. Wykonanie uchwały powierza się Wójtowi Gminy Zławieś Wielka.
- § 4. Uchwała wchodzi w życie po upływie 14 dni od ogłoszenia w Dzienniku Urzędowym Województwa Kujawsko – Pomorskiego.

Przewodniczący Rady Gminy

Piotr Pawlikowski





Uzasadnienie

Stosownie do treści art. 7 ust. 3 ustawy z dnia 21 marca 1985r. o drogach publicznych do właściwości Rady Gminy należy podejmowanie uchwał w sprawie ustalenie przebiegu istniejących dróg gminnych, służącym miejscowym potrzebom, kategorii dróg gminnych. Ustalenie przebiegu istniejących dróg gminnych jest konieczne z powodu dostosowania przebiegu dla aktualnych potrzeb komunikacyjnych mieszkańców. Wnioskowane drogi zostały zaliczone do kategorii dróg gminnych uchwałą nr XIV/67/86 przez Gminną Radę Narodową w dniu 11 grudnia 1986 r. w Złejwsi Wielkiej oraz zmienioną numerację uchwałą nr IV/42/2003 Rady Gminy w Złejwsi Wielkiej z dnia 19 marca 2003 r. W sytuacji upływu prawie 37 lat od nadania kategorii drogom gminnym i ewaluacji ich przebiegu mając na uwadze możliwości rozwoju gminy i zmieniających realiów gospodarczych, demograficznych i planistycznych proponuje się zmianę przebiegu istniejących dróg gminnych.

Propozycja przebiegu istniejących 8 dróg gminnych jest wskazana w wykazie jako załącznik nr 1 i na mapach w załącznikach nr 2,3,4,5 i 6.



Załącznik nr 1 do uchwały nr LXIV/426/2023
Rady Gminy Zławieś Wielka z dnia 25 października 2023

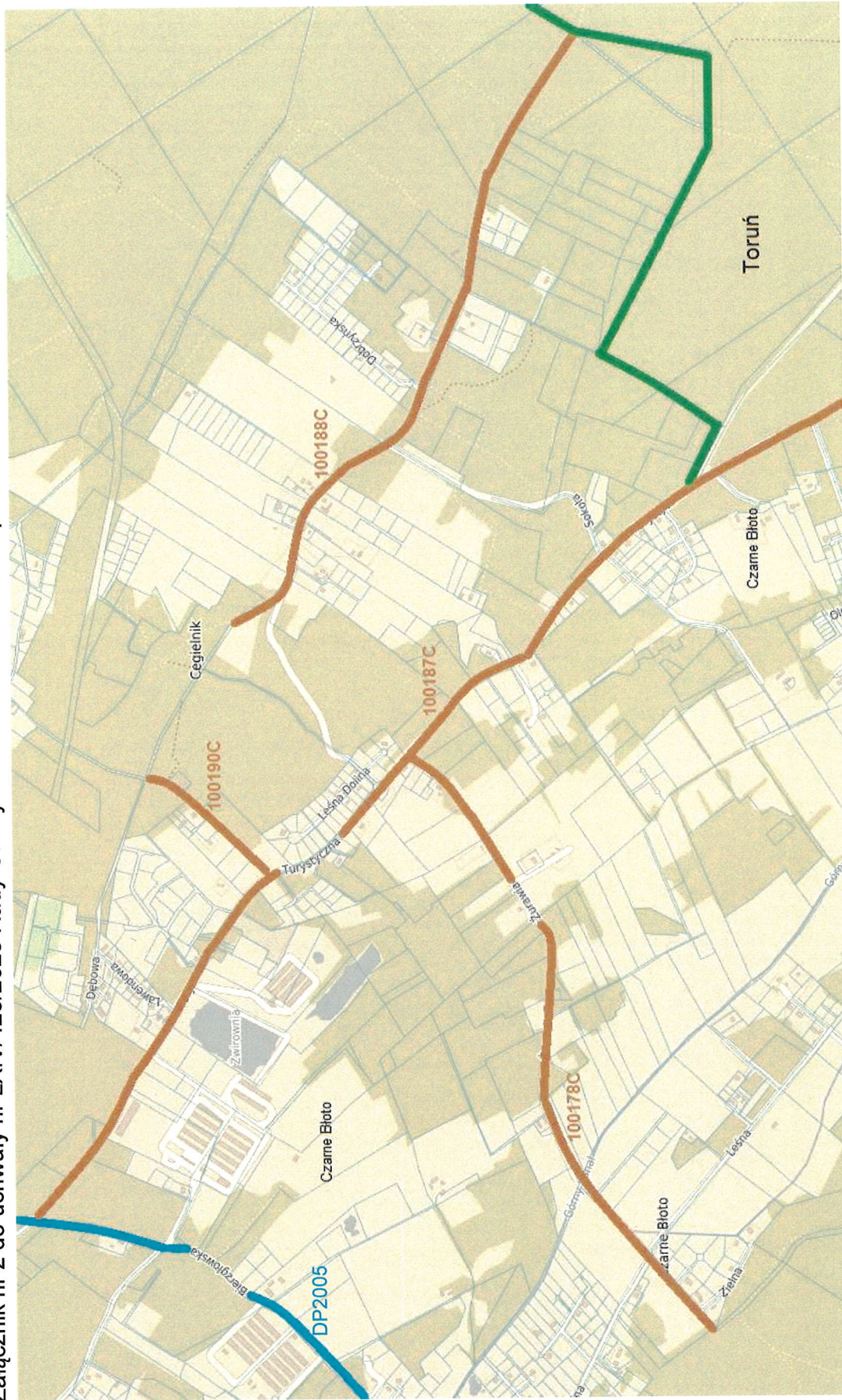
Wykaz Dróg Gminnych w których ustala się przebieg

Lp.	Nazwa drogi	Przebieg drogi	Długość drogi w metrach
1	Czarne Błoto droga gminna nr 100178C ulica Żurawia	Od drogi gminnej nr 100187C do działki nr 3231/4. Droga znajduje się na działkach nr 303, 456/2.	1990
2	Pędzewo droga gminna nr 100179C	Od drogi gminnej nr 100180C do wału wiślanego. Droga znajduje się na działkach nr 417, 427, 123, 504, 432.	1184
3	Gutowo droga gminna nr 100180C	Od działki nr 3256/1 do drogi gminnej nr 100181C. Droga znajduje się na działce nr 3253/4.	3400
4	Pędzewo droga gminna nr 100181C	Od drogi krajowej nr 80 do wału wiślanego. Droga znajduje się na działkach nr 3253/4 w Gutowie i działce nr 523 w Pędzewie.	1595
5	Górska droga Gminna nr 100182C Górska osiedle ulica Osiedlowa	Od drogi krajowej nr 80 do działki nr 18/2. Droga znajduje się na działce nr 24.	535
6	Górska droga gminna nr 100184C ulica Długa	Od drogi krajowej nr 80 do drogi gminnej nr 100199C. Droga znajduje się na działkach nr 158, 356,	1470
7	Czarne Błoto droga gminna nr 100187C ulica Turystyczna	Od drogi powiatowej nr 2005 do granic Rozgart. Droga znajduje się na działkach nr 235 w Czarnym Błocie i działce nr 127 w Cegielniku.	3493
8	Cegielnik droga gminna nr 100188C	Od działki nr 3034/9 do granic Torunia. Droga znajduje się na działce nr 114/4.	2060
9	Rozgarty droga gminna nr 100189C ulica Długa	Od drogi krajowej nr 80 do drogi gminnej nr 100191C. Droga znajduje się na działkach nr 93, 96/7, 8/6, 92, 89, 90/16, 110/1, 111/15, 79.	1452
10	Cegielnik droga gminna nr 100190C	Od drogi gminnej nr 100187C do działki nr 154/7. Droga znajduje się na działce nr 147.	455
11	Rozgarty droga gminna nr 100191C	Od drogi gminnej nr 100187C w Czarnym Błocie do drogi gminnej nr 100197C w Przysieku. Droga znajduje się na działkach nr 45, 48/1, 53/13 w Rozgartach i działkach 210, 214, 320 w Starym Toruniu.	2620


12	Rozgarty droga gminna nr 100192C ulica Wesola	Od działki nr 16 do drogi gminnej nr 100191C Droga znajduje się na działkach nr 19,18/21, 20/3, 20/5, 18/10, 27/1, 26, 25/1, 34, 37/3, 37/5, 39/6, 39/1, 124.	1125
13	Przysiek droga gminna nr 100196C ulica ks. J. Popiełuszki i Osiedlowa	Od drogi krajowej nr 80 do działki nr 3129/2. Droga znajduje się na działkach nr 254, 253/4, 191, 252/7, 248/12, 247/35, 252/9, 248/72, 247/36, 247/41, 247/42, 247/44, 248/73, 247/47, 247/49, 247/51, 247/53, 247/55, 247/57, 247/59, 244/19 obręb Stary Toruń.	868



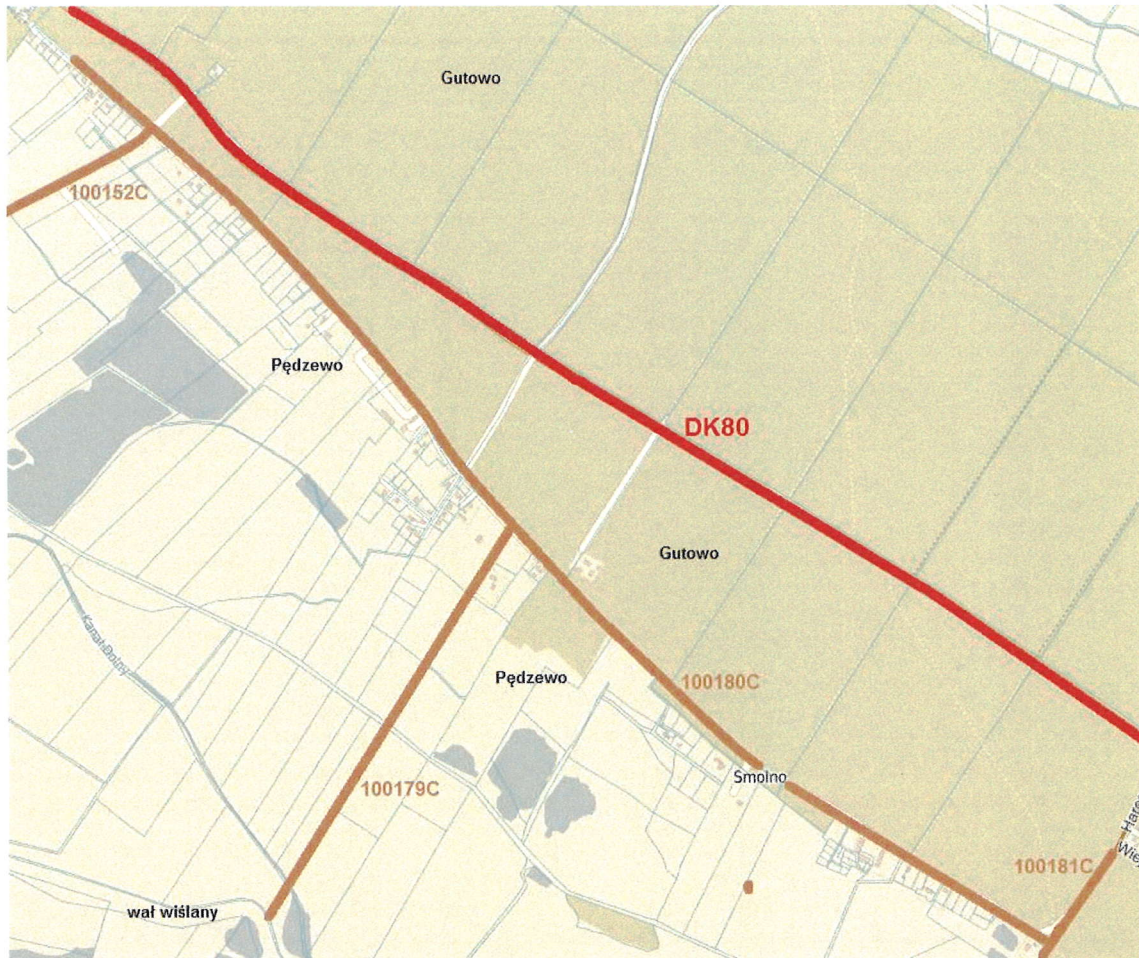
Załącznik nr 2 do uchwały nr LXIV/426/2023 Rady Gminy Zławieś Wielka z dnia 25 października 2023 r.




Skróty:DP - droga powiatowa



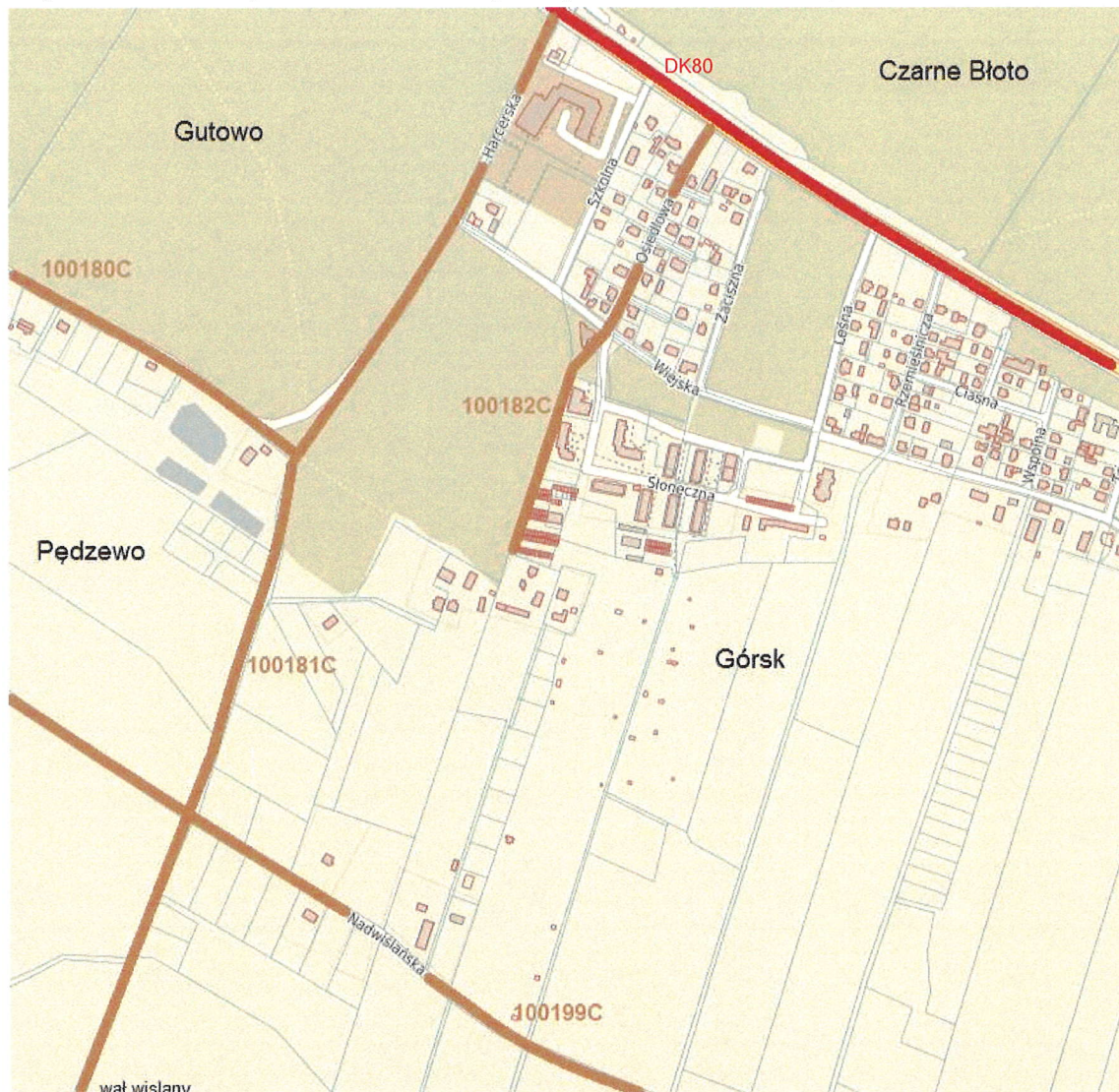
Załącznik nr 3 do uchwały nr LXIV/426/2023 Rady Gminy Zławieś Wielka z dnia 25 października 2023 r.




Skróty:DK - droga krajowa



Załącznik nr 4 do uchwały nr LXIV/426/2023 Rady Gminy Zławieś Wielka z dnia 25 października 2023 r.



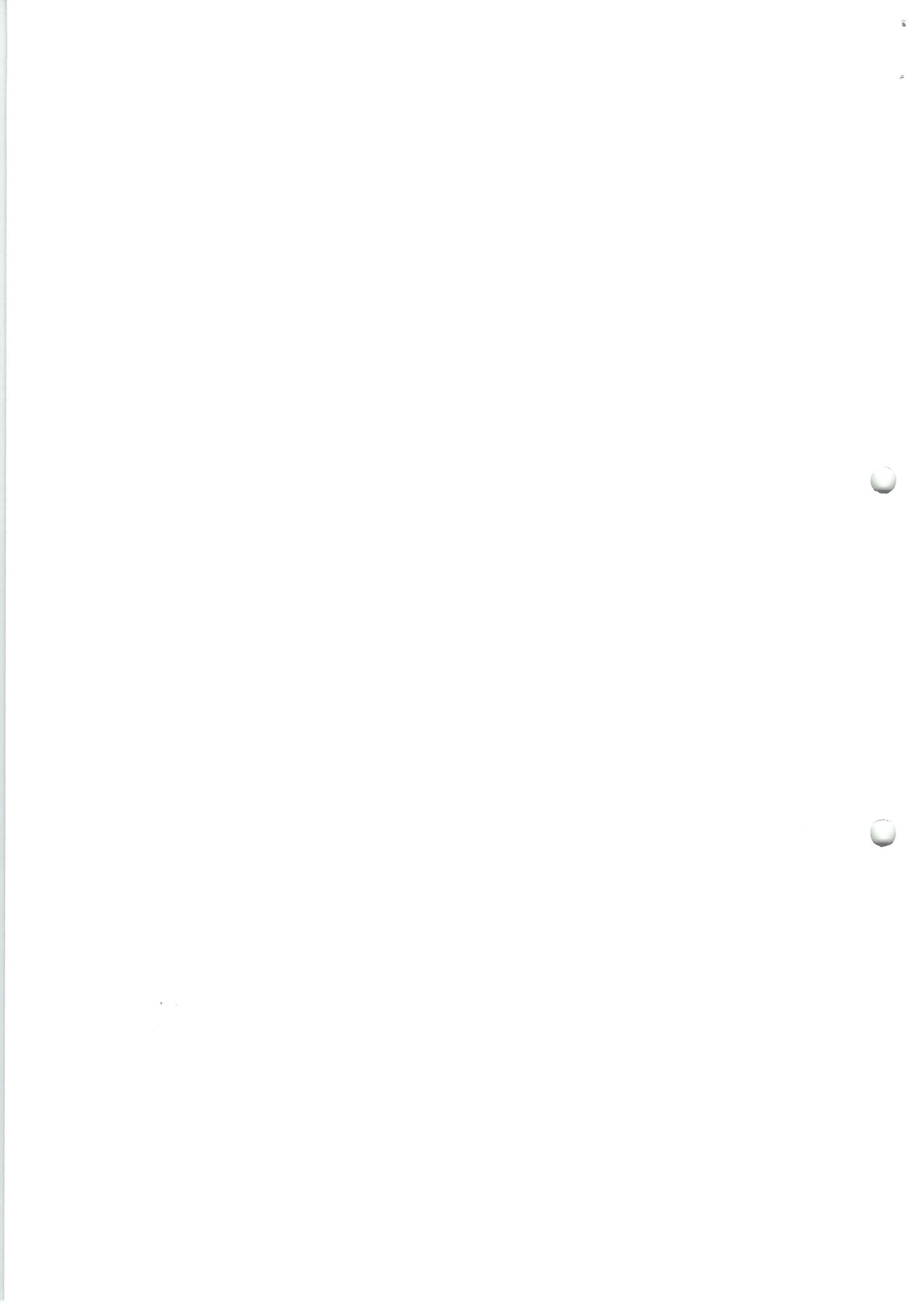
Skróty:DK - droga krajowa



Załącznik nr 5 do uchwały nr LXIV/426/2023 Rady Gminy Zławieś Wielka z dnia 25 października 2023 r.



Skróty:DK - droga krajowa



Załącznik nr 6 do uchwały nr LXIV/426/2023 Rady Gminy Zławieś Wielka z dnia 25 października 2023 r.



Skróty:DK - droga krajowa

A handwritten signature in blue ink, consisting of a large, stylized initial 'P' followed by a smaller character, possibly 'A.'. The signature is located in the lower right quadrant of the page.

